

MATRICES DE UTILIZACIÓN DEL SUELO

RESUMEN DE UTILIZACIÓN DE ZONAS

Uso	Resolución	Fronte. m.	Alto. m.
AU-RN-01	Resolución 01	10	3
AU-RN-02	Resolución 02	15	3
AU-RN-03	Resolución 03	20	3
AU-RN-04	Resolución 04	25	3
AU-RN-05	Resolución 05	30	3
AU-RN-06	Resolución 06	35	3
AU-RN-07	Resolución 07	40	3
AU-RN-08	Resolución 08	45	3
AU-RN-09	Resolución 09	50	3
AU-RN-10	Resolución 10	55	3
AU-RN-11	Resolución 11	60	3
AU-RN-12	Resolución 12	65	3
AU-RN-13	Resolución 13	70	3
AU-RN-14	Resolución 14	75	3
AU-RN-15	Resolución 15	80	3
AU-RN-16	Resolución 16	85	3
AU-RN-17	Resolución 17	90	3
AU-RN-18	Resolución 18	95	3
AU-RN-19	Resolución 19	100	3
AU-RN-20	Resolución 20	105	3
AU-RN-21	Resolución 21	110	3
AU-RN-22	Resolución 22	115	3
AU-RN-23	Resolución 23	120	3
AU-RN-24	Resolución 24	125	3
AU-RN-25	Resolución 25	130	3

CLASIFICACION DE ÁREAS

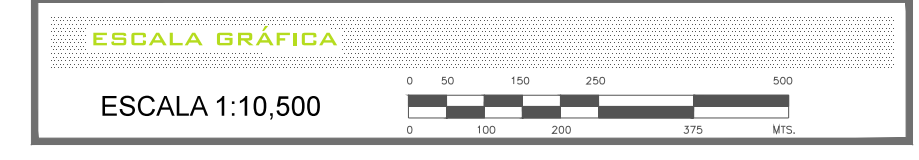
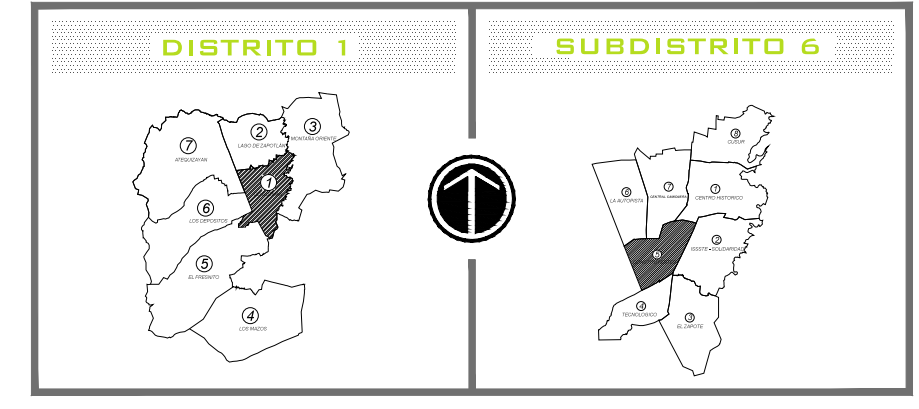
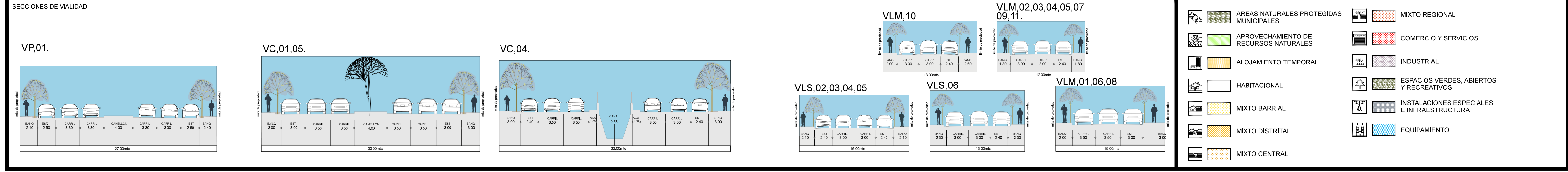
ÁREAS URBANIZADAS	RESTRICCIÓN POR FALLA GEOLÓGICA	ÁREAS DE PROTECCIÓN HISTÓRICO PATRIMONIAL
AU	PP	PH
UP	PC	PH
PN	PF	PH
RTD	GTD	PH
RU	AR	PH
CP	AG	PH
MP	PSC	PH
LP	SL	PH
RI	FOR	PH
AV	AE	PH
PT	TUR	PH
FR	PA	PH
RS	I	PH
RG	II	PH
AB	III	PH
DR	AN	PH
EL	AN	PH
VL	GDT	PH
NV	GDT	PH
AP	AC	PH
AP	AC	PH
GTD	GDT	PH
AT	CA	PH

APROVECHAMIENTO DE RECURSOS NATURALES

Actividades Silvestres	P	Actividades Extractivas	AE
Forestal	F	Grangerías y Huertos	GH
Turístico Ecológico	TE	Intensidad Mínima	CSV-1
Turístico Campesino	TC	Intensidad Baja	CSV-2
Densidad Mínima	TH-1	Intensidad Media	CSV-3
Densidad Media	TH-2	Intensidad Alta	CSV-4
Densidad Alta	TH-3	Intensidad Mínima	CSV-1
Intensidad Baja	TH-4	Intensidad Baja	CSV-2
Intensidad Media	TH-5	Intensidad Media	CSV-3
Intensidad Alta	TH-6	Intensidad Alta	CSV-4

ESTRUCTURA URBANA Y SU RELACIÓN DE OPERACIÓN

NIVEL	REPARTICIÓN	NODOS DE SERVICIO	DISTRIBUCIÓN DE VIVIENDA	COMPACTIBILIDAD DE USOS
(L) Local	VC	VLS	75%	CB, EB, EV
(B) Barrial	VC, VP	CB, Centro Barrial	50%	CO, EB, EV
(D) Distrital	VC, VP, VR	SU, Subcentro Urbano	25%	CO, EB, EV
(R) Regional	VR	CU, Centro Urbano	0%	CR, EB, EV, SI, EE, RN



REALIZÓ:

ARQ. ELBA IVETTE ALDANA ORNELAS
 ARQ. MIGUEL HERNÁNDEZ ESPINOZA
 ARQ. ALEJANDRO GUEVARA PUGA

AYUNTAMIENTO DE ZAPOTLÁN EL GRANDE, JAL.
 ADMINISTRACIÓN 2012-2015
 JUNIO 2013