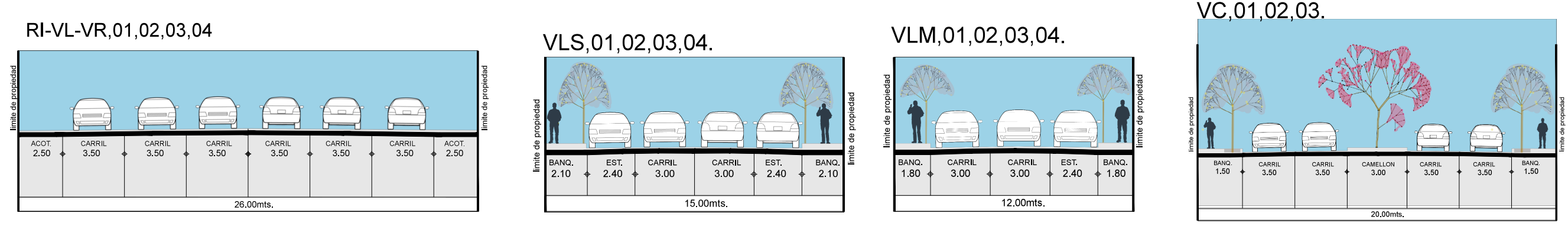


SECCIONES DE VIALIDAD



**MATRICES DE UTILIZACIÓN DEL SUELO**

REGULAMENTACIÓN DE ZONAS

Nombre de Zona	Clave	Alto	Profundidad	Distancia
AUR-01.01	CL-1	3.0	3.0	3.0
AUR-01.02	CL-2	3.0	3.0	3.0
AUR-01.03	CL-3	3.0	3.0	3.0
AUR-01.04	CL-4	3.0	3.0	3.0
AUR-01.05	CL-5	3.0	3.0	3.0
AUR-01.06	CL-6	3.0	3.0	3.0
AUR-01.07	CL-7	3.0	3.0	3.0
AUR-01.08	CL-8	3.0	3.0	3.0
AUR-01.09	CL-9	3.0	3.0	3.0
AUR-01.10	CL-10	3.0	3.0	3.0
AUR-01.11	CL-11	3.0	3.0	3.0
AUR-01.12	CL-12	3.0	3.0	3.0
AUR-01.13	CL-13	3.0	3.0	3.0
AUR-01.14	CL-14	3.0	3.0	3.0
AUR-01.15	CL-15	3.0	3.0	3.0
AUR-01.16	CL-16	3.0	3.0	3.0
AUR-01.17	CL-17	3.0	3.0	3.0
AUR-01.18	CL-18	3.0	3.0	3.0
AUR-01.19	CL-19	3.0	3.0	3.0
AUR-01.20	CL-20	3.0	3.0	3.0
AUR-01.21	CL-21	3.0	3.0	3.0
AUR-01.22	CL-22	3.0	3.0	3.0
AUR-01.23	CL-23	3.0	3.0	3.0
AUR-01.24	CL-24	3.0	3.0	3.0
AUR-01.25	CL-25	3.0	3.0	3.0
AUR-01.26	CL-26	3.0	3.0	3.0
AUR-01.27	CL-27	3.0	3.0	3.0
AUR-01.28	CL-28	3.0	3.0	3.0
AUR-01.29	CL-29	3.0	3.0	3.0
AUR-01.30	CL-30	3.0	3.0	3.0
AUR-01.31	CL-31	3.0	3.0	3.0
AUR-01.32	CL-32	3.0	3.0	3.0
AUR-01.33	CL-33	3.0	3.0	3.0
AUR-01.34	CL-34	3.0	3.0	3.0
AUR-01.35	CL-35	3.0	3.0	3.0
AUR-01.36	CL-36	3.0	3.0	3.0
AUR-01.37	CL-37	3.0	3.0	3.0
AUR-01.38	CL-38	3.0	3.0	3.0
AUR-01.39	CL-39	3.0	3.0	3.0
AUR-01.40	CL-40	3.0	3.0	3.0
AUR-01.41	CL-41	3.0	3.0	3.0
AUR-01.42	CL-42	3.0	3.0	3.0
AUR-01.43	CL-43	3.0	3.0	3.0
AUR-01.44	CL-44	3.0	3.0	3.0
AUR-01.45	CL-45	3.0	3.0	3.0
AUR-01.46	CL-46	3.0	3.0	3.0
AUR-01.47	CL-47	3.0	3.0	3.0
AUR-01.48	CL-48	3.0	3.0	3.0
AUR-01.49	CL-49	3.0	3.0	3.0
AUR-01.50	CL-50	3.0	3.0	3.0

**FALLAS GEOLOGICAS**

RESTRICCION POR FALLA GEOLOGICA (EN AREAS DE RESERVA URBANA RECOMENDADO USO DE AREA VERDE)

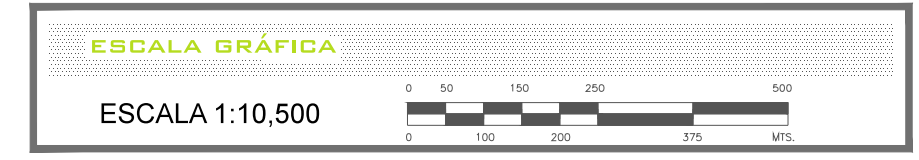
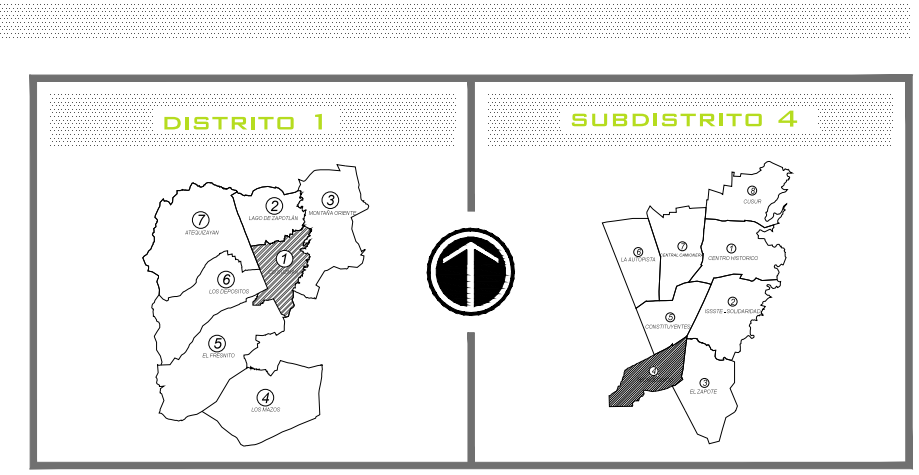
Clave	Descripción	Clave	Descripción
AU	AREAS URBANIZADAS	PH	AREAS DE PROTECCION HISTORICO PATRIMONIAL
AU INCORPORADAS	PH PATRIMONIO HISTORICO	PC	PATRIMONIO CULTURAL
UP	URBANIZACION PROGRESIVA	PF	FISIONOMIA URBANA
RN	RENOVACION URBANA	GTD	GENERADORA DE TRANSFERENCIA DE DERECHOS DE DESARROLLO
RTD	RECEPTORA DE TRANSFERENCIA DE DERECHOS DE DESARROLLO		
RU	AREAS DE RESERVA URBANA	AR	AREAS RUSTICAS
CP	A CORTO PLAZO	AG	AGRIPECUARIAS
MP	A MEDIANO PLAZO	PSC	PISCICOLAS
LP	A LARGO PLAZO	SL	SILVESTRE
		FOR	FORESTALES
		AE	ACTIVIDAD EXTRACTIVA
		TUR	ACTIVIDAD TURISTICA
RI	AREAS DE RESTRICCION A INFRAESTRUCTURAS O INST. ESPECIALES	PA	AREAS DE PROTECCION A ACUIFEROS
AV	AEROPUERTOS	I	AREAS DIRECTAS
PT	PORTUARIAS	II	AREAS INMEDIAS
FR	FERROVIARIAS	III	AREAS GENERALES
ML	MILITARES	GDT	GENERADORA DE TRANSFERENCIA DE DERECHOS
RS	READAPTACION SOCIAL	AN	AREAS NATURALES PROTEGIDAS
RG	INST. DE RIESGO	AN	AREAS NATURALES PROTEGIDAS
AB	INST. DE AGUA POTABLE	AN	AREAS NATURALES PROTEGIDAS
DR	DRENAJE ELECTRICIDAD	AN	AREAS NATURALES PROTEGIDAS
FL	TELECOMUNICACION	GDT	GENERADORA DE TRANSFERENCIA DE DERECHOS
VL	VIALIDAD	GDT	GENERADORA DE TRANSFERENCIA DE DERECHOS
NV	NODO VIAL	GDT	GENERADORA DE TRANSFERENCIA DE DERECHOS
AP	AREAS DE PREVENCIÓN ECOLÓGICA	AC	AREAS DE CONSERVACION ECOLÓGICA
AP	AREA DE PREVENCIÓN ECOLÓGICA	AC	AREAS DE CONSERVACION ECOLÓGICA
GTD	GENERADORA DE TRANSFERENCIA DE DERECHOS	GDT	GENERADORA DE TRANSFERENCIA DE DERECHOS
AT	AREAS DE TRANSICIÓN	CA	AREAS DE PROTECCION A CAUCES Y CUERPOS DE AGUA

**APROVECHAMIENTO DE RECURSOS NATURALES**

Actividad	Clave	Actividad	Clave
Piscícola	P	Actividades Extractivas	AE
Actividades Silvestres	AS	Agropecuaria	AG
Ferretal	F	Granjas y Huertos	GH
Turismo Ecológico	TE		
Turismo Campesino	TC		
Densidad Minima	TH-1		
Densidad Baja	TH-2		
Densidad Media	TH-3		
Densidad Alta	TH-4		
Unifamiliar	H3-U		
Plurifamiliar Horizontal	H1-H		
Plurifamiliar Vertical	H1-V		
Unifamiliar	H2-U		
Plurifamiliar Horizontal	H2-H		
Plurifamiliar Vertical	H2-V		
Unifamiliar	H3-U		
Plurifamiliar Horizontal	H3-H		
Plurifamiliar Vertical	H3-V		
Unifamiliar	H4-U		
Plurifamiliar Horizontal	H4-H		
Plurifamiliar Vertical	H4-V		
Intensidad Minima	MB-1		
Intensidad Baja	MB-2		
Intensidad Media	MB-3		
Intensidad Alta	MB-4		
Intensidad Minima	MI-1		
Intensidad Baja	MI-2		
Intensidad Media	MI-3		
Intensidad Alta	MI-4		
Intensidad Minima	MC-1		
Intensidad Baja	MC-2		
Intensidad Media	MC-3		
Intensidad Alta	MC-4		
Mixto Regional	MR		
Manufacturas Menores	M4-M		
Industria Ligera, Riesgo Bajo	I-1		
Industria Mediana, Riesgo Medio	I-2		
Industria Alta, Riesgo Alto	I-3		
Parque Industrial Jardín	I-4		
Equipoamiento Vecinal	E-1		
Equipoamiento Barrial	E-2		
Equipoamiento Distrital	E-3		
Equipoamiento Central	E-4		
Equipoamiento Regional	E-5		
Espacios Verdes, Abiertos y Recreativos Vecinales	EV-V		
Espacios Verdes, Abiertos y Recreativos Barriales	EV-B		
Espacios Verdes, Abiertos y Recreativos Distritales	EV-D		
Espacios Verdes, Abiertos y Recreativos Centrales	EV-C		
Espacios Verdes, Abiertos y Recreativos Regionales	EV-R		

**ESTRUCTURA URBANA Y SU RELACION DE OPERACION**

Clave	Nivel	Jerarquia	Nodos de Servicio	Densificación de Vivienda	Contribución de Usos
(V)	Local	VL			
(B)	Distrital	VB			
(D)	Central	VD			
(R)	Regional	VR			



**REALIZÓ:**

ARQ. ELBA IVETTE ALDANA ORNELAS  
 ARQ. MIGUEL HERNÁNDEZ ESPINOZA  
 ARQ. ALEJANDRO GUEVARA PUGA

AYUNTAMIENTO DE ZAPOTLÁN EL GRANDE, JAL.  
 ADMINISTRACIÓN 2013-2015  
 JUNIO 2013