

MATRICES DE UTILIZACIÓN DEL SUELO

ALTERNATIVAS	hab./ha. 50	hab./ha. 100
ALTERNATIVA 1	150	300
ALTERNATIVA 2	120	240
ALTERNATIVA 3	100	200
ALTERNATIVA 4	80	160
ALTERNATIVA 5	60	120
ALTERNATIVA 6	40	80
ALTERNATIVA 7	20	40
ALTERNATIVA 8	10	20
ALTERNATIVA 9	5	10
ALTERNATIVA 10	3	6
ALTERNATIVA 11	2	4
ALTERNATIVA 12	1	2
ALTERNATIVA 13	0.5	1
ALTERNATIVA 14	0.2	0.4
ALTERNATIVA 15	0.1	0.2
ALTERNATIVA 16	0.05	0.1
ALTERNATIVA 17	0.02	0.04
ALTERNATIVA 18	0.01	0.02
ALTERNATIVA 19	0.005	0.01
ALTERNATIVA 20	0.002	0.004
ALTERNATIVA 21	0.001	0.002
ALTERNATIVA 22	0.0005	0.001
ALTERNATIVA 23	0.0002	0.0004
ALTERNATIVA 24	0.0001	0.0002

CLASIFICACIÓN DE ÁREAS

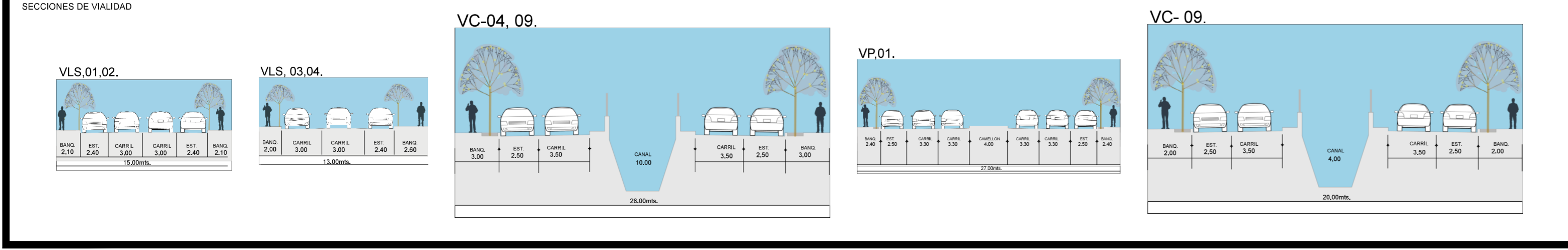
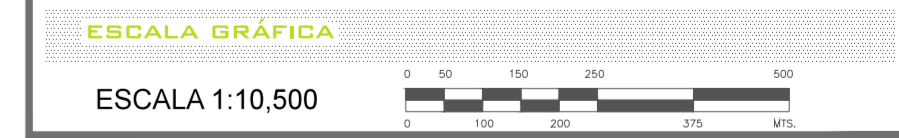
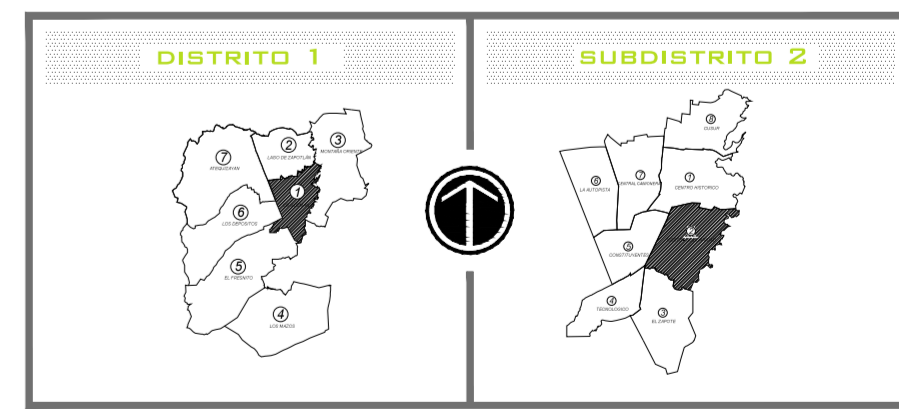
FALLAS GEOLOGICAS	RESTRICCIÓN POR FALLA GEOLOGICA (EN ÁREAS DE RESERVA URBANA SE RECOMIENDA USO DE AREA VERDE)
AU	ÁREAS URBANIZADAS
PH	ÁREAS DE PROTECCIÓN HISTÓRICO PATRIMONIA
AP	ÁREAS DE PROTECCIÓN HISTÓRICO PATRIMONIO
PC	PATRIMONIO CULTURAL
UP	URBANIZACIÓN PROGRESIVA
PF	FISIONOMIA URBANA
RTD	RECEPTORA DE TRANSFERENCIA DE DERECHOS DE DESARROLLO
GTD	GENERADORA DE TRANSFERENCIA DE DERECHOS DE DESARROLLO
RU	ÁREAS DE RESERVA URBANA
AR	ÁREAS RÚSTICAS
CP	A CORTO PLAZO
AG	AGROPICUARIAS
MP	A MEDIANO PLAZO
PSC	PISCICOLAS
SL	SILVESTRES
FOR	FORESTALES
AE	ACTIVIDAD EXTRACTIVA
TUR	ACTIVIDAD TURÍSTICA
RI	ÁREAS DE RESTRICCIÓN A INFRAESTRUCTURAS O INST. ESPECIALES
PA	ÁREAS DE PROTECCIÓN A ACUÍFEROS
AV	AEROPUERTOS
I	ÁREAS DIRECTAS
PT	PORTUARIAS
II	ÁREAS INMEDIATAS
FR	FERROVIARIAS
III	ÁREAS GENERALES
ML	MILITARES
GDT	GENERADORA DE TRANSFERENCIA DE DERECHOS
RS	READAPTACIÓN SOCIAL
AN	ÁREAS NATURALES PROTEGIDAS
RG	INST. DE RIESGO
AB	INST. DE AGUA POTABLE
AN	ÁREAS NATURALES PROTEGIDAS
DR	DRENAJE
GDT	GENERADORA DE TRANSFERENCIA DE DERECHOS
EL	ELECTRICIDAD
AN	ÁREAS NATURALES PROTEGIDAS
TL	TELECOMUNICACIÓN
GDT	GENERADORA DE TRANSFERENCIA DE DERECHOS
NV	VIALIDAD
NODO VIAL	
AP	ÁREAS DE PREVENCIÓN ECOLÓGICA
AC	ÁREAS DE CONSERVACIÓN ECOLÓGICA
AP	ÁREA DE PREVENCIÓN ECOLÓGICA
AC	ÁREA DE CONSERVACIÓN ECOLÓGICA
GTD	GENERADORA DE TRANSFERENCIA DE DERECHOS
GDT	GENERADORA DE TRANSFERENCIA DE DERECHOS
AT	ÁREAS DE TRANSICIÓN
CA	ÁREAS DE PROTECCIÓN A CAUCES Y CUERPOS DE AGUA

APROVECHAMIENTO DE RECURSOS NATURALES

ACTIVIDADES	SERVICIOS	ACTIVIDADES
Piscicultura	P	Actividades Extractivas
Actividades Silvestres	AS	Agropecuaria
Forestal	F	Grasas y Huertos
Turístico Ecológico	TE	
Turístico Campestre	TC	
Densidad Baja	TH-1	Intensidad Mínima
Densidad Media	TH-2	Intensidad Baja
Densidad Alta	TH-3	Intensidad Media
Unifamiliar	HJ-U	Intensidad Baja
Unifamiliar Horizontal	HJ-H	Intensidad Media
Plurifamiliar Horizontal	HJ-V	Intensidad Baja
Plurifamiliar Vertical	HJ-V	Intensidad Media
Unifamiliar	H3-U	Intensidad Baja
Unifamiliar Horizontal	H3-H	Intensidad Media
Plurifamiliar Horizontal	H3-V	Intensidad Baja
Plurifamiliar Vertical	H3-V	Intensidad Media
Unifamiliar	H4-U	Intensidad Baja
Unifamiliar Horizontal	H4-H	Intensidad Media
Plurifamiliar Horizontal	H4-V	Intensidad Baja
Plurifamiliar Vertical	H4-V	Intensidad Media
Intensidad Mínima	MB-1	Equipamiento Vecinal
Intensidad Baja	MB-2	Equipamiento Barrial
Intensidad Media	MB-3	Equipamiento Distrital
Intensidad Alta	MB-4	Equipamiento Regional
Intensidad Mínima	MC-1	Equipamiento Regional
Intensidad Baja	MC-2	
Intensidad Media	MC-3	
Intensidad Alta	MC-4	
Mixto Regional	MR	Espacios Verdes, Abiertos y Recreativos Vecinales
Infraestructura Urbana	IN-U	Espacios Verdes, Abiertos y Recreativos Barriales
Infraestructura Regional	IN-R	Espacios Verdes, Abiertos y Recreativos Distritales
Instalaciones Especiales Urbanas	IE-U	Espacios Verdes, Abiertos y Recreativos Regionales
Instalaciones Esp. Regionales	IE-R	Espacios Verdes, Abiertos y Recreativos Regionales

ESTRUCTURA URBANA Y SU RELACIÓN DE OPERACIÓN

CLAVE	NIVEL	JERARQUÍA	NODOS DE SERVICIO	DOSIFICACIÓN DE VIVIENDA	COMPATIBILIDAD DE USOS
(V)	Local	VL			
(B)	Local con Servicios	VLS			
(B)	Barrial	Vom / VC	CB Centro Barrial	75 %	CB, EL, EV
(D)	Distrital	VC / VP	CU Centro Urbano	50 %	CB, EL, EV
(C)	Central	VP	CU Centro Urbano	25 %	CC, EL, EV
(R)	Regional	VR		0 %	CR, EL, EV, SI, I, EE, IN



LEGENDA

ÁREAS NATURALES PROTEGIDAS MUNICIPALES	MIXTO REGIONAL
APROVECHAMIENTO DE RECURSOS NATURALES	COMERCIO Y SERVICIOS
ALOJAMIENTO TEMPORAL	INDUSTRIAL
HABITACIONAL	ESPACIOS VERDES, ABIERTOS Y RECREATIVOS
MIXTO BARRIAL	INSTALACIONES ESPECIALES E INFRAESTRUCTURA
MIXTO DISTRIAL	EQUIPAMIENTO
MIXTO CENTRAL	